

TOP E-Bike Route Amberger Hütte (694)

↔ 24,2km | ⌚ 3:30Std | ⬆️ 1467m | ⬆️ 1452m | Schwierigkeit mittel



Kartengrundlagen: outdooractive Kartografie; Deutschland: ©GeoBasis-DE / LDBV 2018, Österreich: ©1996-2018 here. All rights reserved., ©BEV 2012, ©Land Vorarlberg, Italien: ©1994-2018 here. All rights reserved., ©Autonome Provinz Bozen – Südtirol – Abteilung Natur, Landschaft und Raumentwicklung, © Präzisionsdaten 4LAND, Schweiz: Geodata @swisstopo

TOP E-Bike Route Amberger Hütte (694)

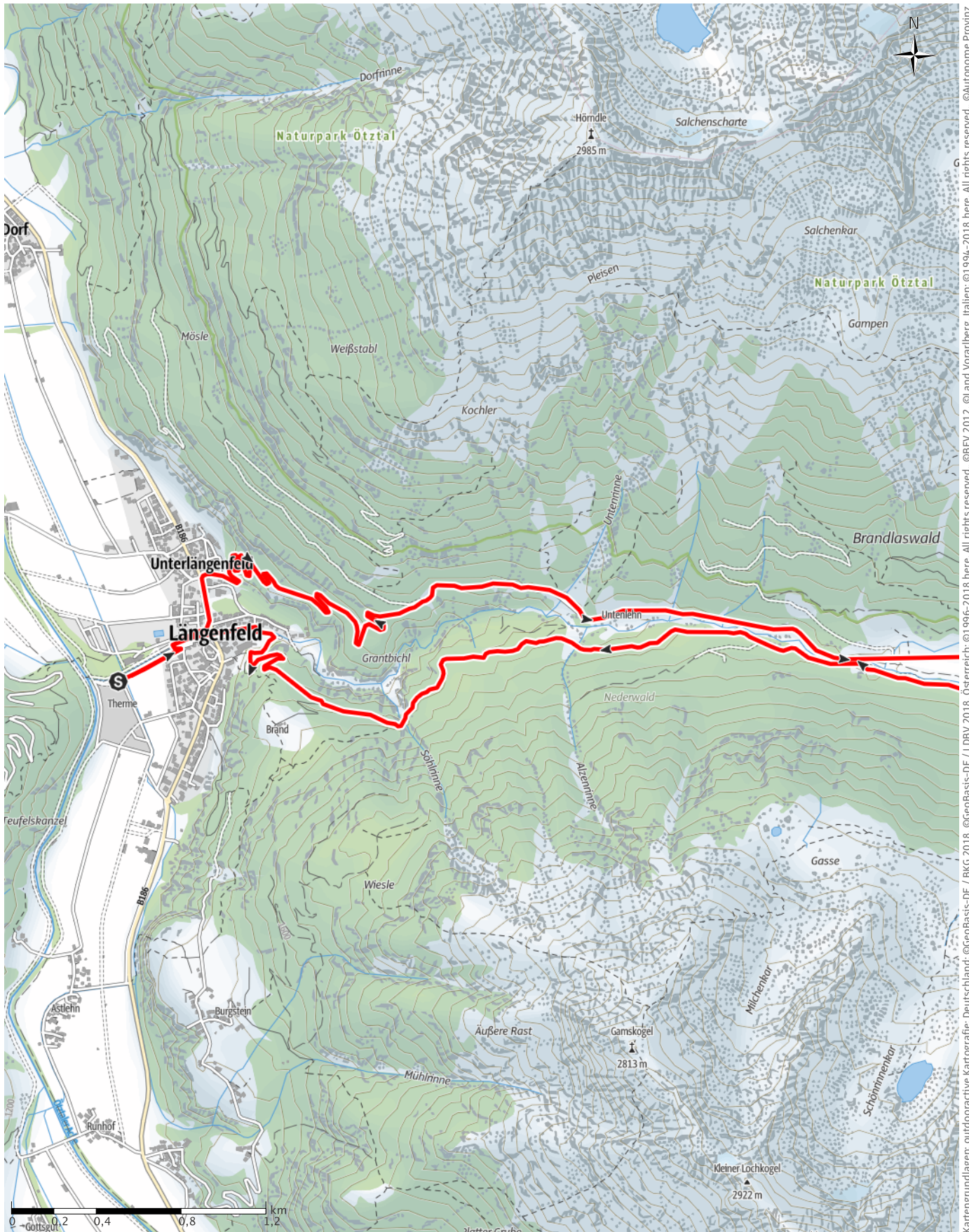
← 24,2km

🕒 3:30Std

⬆️ 1467m

⬆️ 1452m

Schwierigkeit mittel



Kartengrundlagen: outdooractive Kartografie; Deutschland: ©GeoBasis-DE / LDBV 2018, Österreich: ©1996-2018 here, All rights reserved., ©BEV 2012, ©Land Vorarlberg, Italien: ©1994-2018 here, All rights reserved., ©Autonome Provinz Bozen – Südtirol – Abteilung Natur, Landschaft und Raumentwicklung, © Präzisionsdaten 4LAND, Schweiz: Geodata @swisstopo

TOP E-Bike Route Amberger Hütte (694)

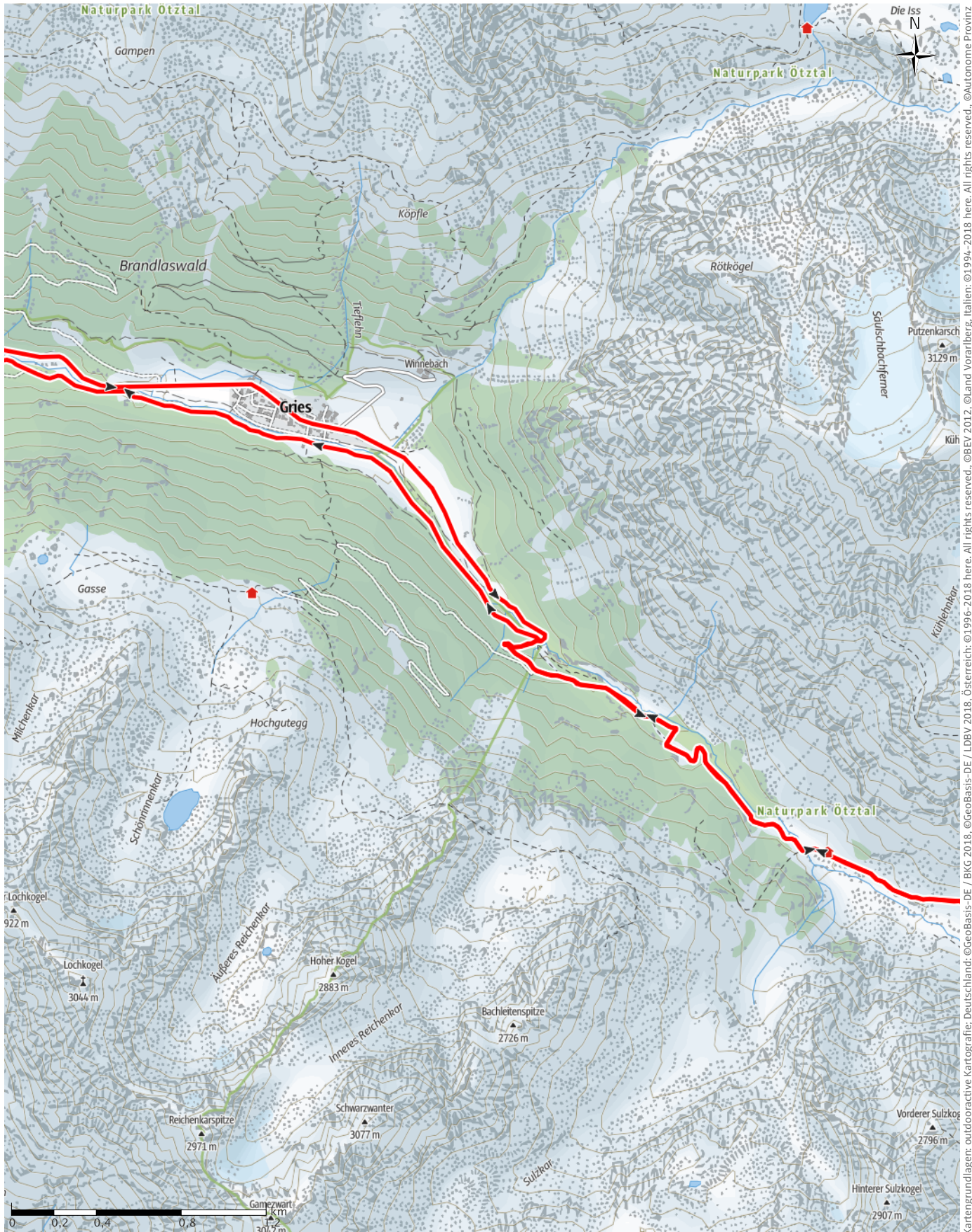
← 24,2km

🕒 3:30Std

▲ 1467m

▼ 1452m

Schwierigkeit mittel



Die Iss N
Naturpark Ötztal
Gampfen
Brandlaswald
Köpfl
Tiefeln
Winnebach
Rötkogel
Schubochferner
Putzenkarsch
3129 m
Küh
Gasse
Milkhenkar
Schönmnenkar
Hochgutegg
Lochkogel
922 m
Lochkogel
3044 m
Äußeres Reichenkar
Hoher Kogel
2883 m
Inneres Reichenkar
Bachleitenspitze
2726 m
Reichenkarspitze
2971 m
Schwarzwanter
3077 m
Sulzkogel
Vorderer Sulzkogel
2796 m
Hinterer Sulzkogel
2907 m
Gamezwart
12
30,2 m
Kartengrundlagen: outdooractive Kartografie; Deutschland: ©GeoBasis-DE / LDBV 2018, Österreich: ©1996-2018 here. All rights reserved., ©BEV 2012, ©Land Vorarlberg, Italien: ©1994-2018 here. All rights reserved., ©Autonome Provinz Bozen – Südtirol – Abteilung Natur, Landschaft und Raumentwicklung, © Präzisionsdaten 4LAND, Schweiz: Geodata ©swisstopo

TOP E-Bike Route Amberger Hütte (694)

← 24,2km

🕒 3:30Std

⬆️ 1467m

⬆️ 1452m

Schwierigkeit mittel



Kartengrundlagen: outdooractive Kartografie; Deutschland: ©GeoBasis-DE / BKG 2018, ©GeoBasis-DE / LDBV 2018, Österreich: ©1996-2018 here. All rights reserved., ©BEV 2012, ©Land Vorarlberg, Italien: ©1994-2018 here. All rights reserved., ©Autonome Provinz Bozen – Südtirol – Abteilung Natur, Landschaft und Raumentwicklung, © Präzisionsdaten 4LAND, Schweiz: Geodata @swisstopo

TOP E-Bike Route Amberger Hütte (694)

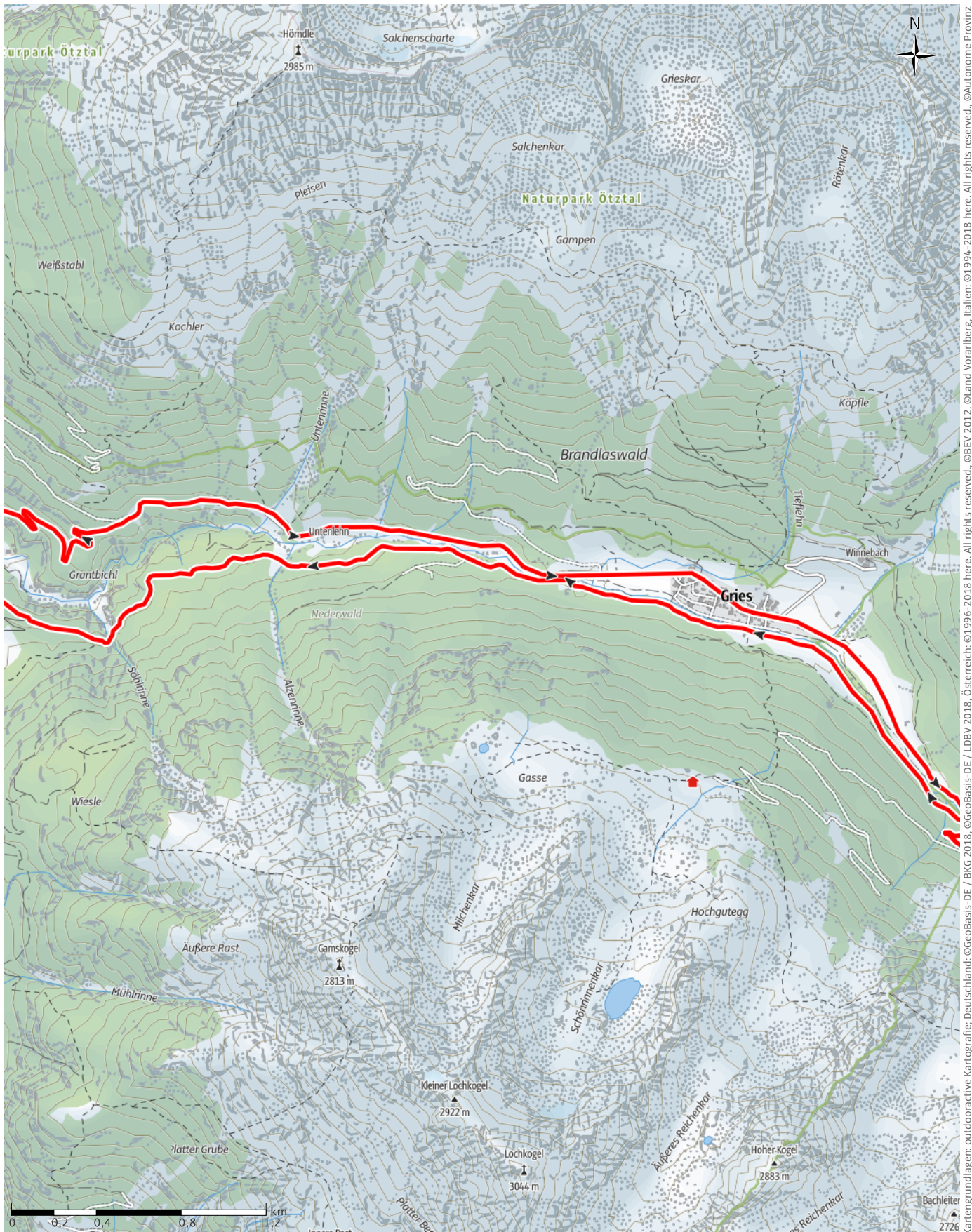
← 24,2km

🕒 3:30Std

▲ 1467m

▼ 1452m

Schwierigkeit mittel



Bozen – Südtirol – Abteilung Natur, Landschaft und Raumentwicklung, © Präzisionsdaten 4LAND, Schweiz: Geodata @swisstopo
Kartengrundlagen: outdooractive Kartografie; Deutschland: ©GeoBasis-DE / LDBV 2018, ©GeoBasis-DE / BKG 2018, Österreich: ©BEV 2012, ©Land Vorarlberg, Italien: ©1994-2018 here. All rights reserved. ©Autonome Provinz

TOP E-Bike Route Amberger Hütte (694)

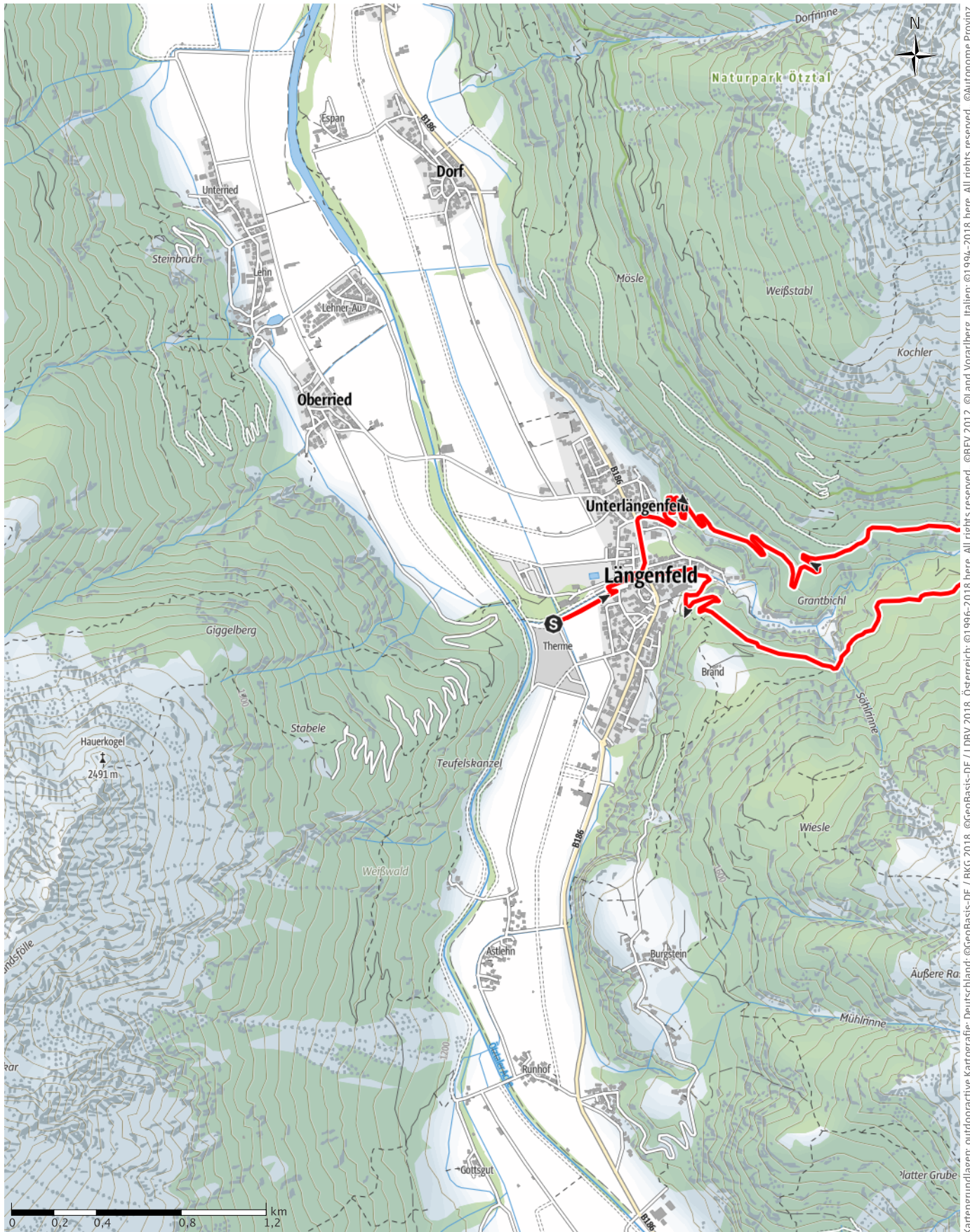
← 24,2km

🕒 3:30Std

▲ 1467m

▼ 1452m

Schwierigkeit mittel

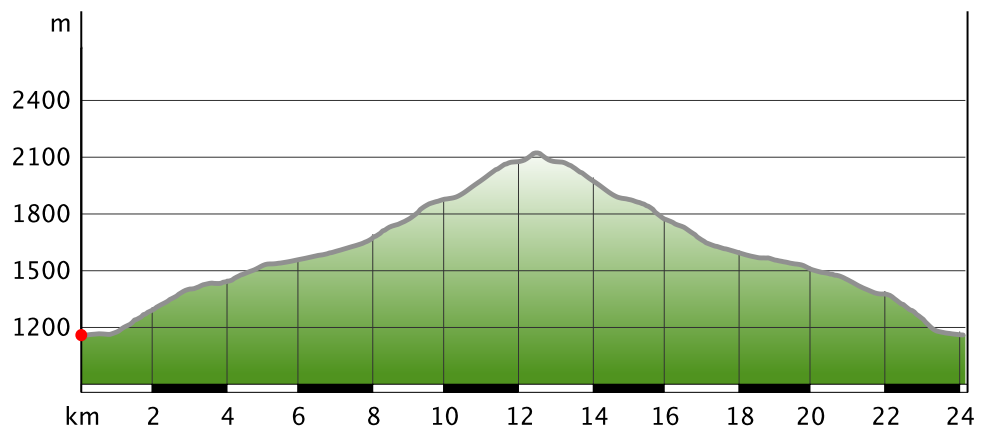


Kartengrundlagen: outdooractive Kartografie; Deutschland: ©GeoBasis-DE / LDBV 2018, Österreich: ©1996-2018 here. All rights reserved., ©1994-2018 here. All rights reserved., ©Autonome Provinz Bozen – Südtirol – Abteilung Natur, Landschaft und Raumentwicklung, © Präzisionsdaten 4LAND, Schweiz: Geodata, @swisstopo

Wegart

— Länge 24,2km

Höhenprofil



Tourdaten

E-Bike

Strecke ↔ 24,2 km

Dauer ⌚ 3:30 Std

Aufstieg ▲ 1467 m

Abstieg ▼ 1452 m

Schwierigkeit mittel

Kondition ●●●●●

Technik ●●●●●

Höhenlage



Beste Jahreszeit

JAN | FEB | MÄR

APR | MAI | JUN

JUL | AUG | SEP

OKT | NOV | DEZ

Bewertungen

Autoren

Erlebnis ●●●●●

Landschaft ●●●●●

Weitere Tourdaten

Eigenschaften

Streckentour

Auszeichnungen (& Barrierefreiheit)

🍴🚲 Einkehrmöglichkeit

Quelle
Ötztal TourismusGemeindestraße 4
6450 SöldenTelefon +43 (0)57200-200
Fax +43 (0)57200-201info@oetztal.com
http://www.oetztal.com

Die Amberger Hütte liegt am Ende des Sulztals, schon fast inmitten der Stubai Alpen. E-Biker folgen ab Längenfeld der leicht rollenden Asphaltpiste (Grieser Landesstraße) hinauf nach Gries. Zahlreiche Serpentinaugen zu Beginn gestalten die Fahrt kurzweilig,

sodass die ersten 500 Höhenmeter wie im Flug vergehen. Etwa zwei Kilometer hinter dem Weiler Gries wird der Asphaltweg zum Schotterweg. Nach überqueren der Vögelasbrücke zweigt der Weg zur Nisslalm ab.

Zur Amberger Hütte folgt der E-Biker weiter dem immer enger werdenden Tal. Auf rund 1900 Metern führt die Route an der Sulztalalm vorbei. Das eigentümliche Hochtal wird zunehmend karger, dann taucht auch schon die Amberger Hütte auf 2.136 Metern Höhe auf. Die rasante Abfahrt folgt zunächst dem Anfahrtsweg. Vor der Vögelasbrücke biegt der E-Biker jedoch links ab auf den Nederweg, der linksseitig des Fischbachs zurück nach Längenfeld führt.

Wegbeschreibung

Start der Tour

Längenfeld

Koordinaten:

Geogr. 47.071062 N 10.964408 E

UTM 32T 649145 5214933

Ende der Tour

Amberger Hütte (2.136 m)

Wegbeschreibung

Die Amberger Hütte liegt am Ende des Sulztals, schon fast inmitten der Stubai Alpen. E-Biker folgen ab Längenfeld der leicht rollenden Asphaltpiste (Grieser Landesstraße) hinauf nach Gries. Zahlreiche Serpentinaugen zu Beginn gestalten die Fahrt kurzweilig, sodass die ersten 500 Höhenmeter wie im Flug vergehen. Etwa zwei Kilometer hinter dem Weiler Gries wird der Asphaltweg zum Schotterweg. Nach Überqueren der Vögelsbrücke zweigt der Weg zur Nisslalm ab.

Zur Amberger Hütte folgt der E-Biker weiter dem immer enger werdenden Tal. Auf rund 1900 Metern führt die Route an der Sulztalalm vorbei. Das eigentümliche Hochtal wird zunehmend karger, dann taucht auch schon die Amberger Hütte auf 2.136 Metern Höhe auf. Die rasante Abfahrt folgt zunächst dem Anfahrtsweg. Vor der Vögelsbrücke biegt der E-Biker jedoch links ab auf den Nederweg, der linksseitig des Fischbachs zurück nach Längenfeld führt.

Anreise**Öffentliche Verkehrsmittel**

Reisen Sie mit der Bahn komfortabel und sicher zur Bahnhof-Station Ötztal. Endstation bzw. Ausstiegspunkt ist der Bahnhof ÖTZTAL. Anschließend fahren Sie bequem und schnell mit dem öffentlichen Linienverkehr oder den örtlichen Taxiunternehmen durch das gesamte Tal zu Ihrem Wunschziel! Den aktuellen Busfahrplan gibt's unter: <http://fahrplan.vvt.at>

Anfahrt

Längenfeld liegt im Westen Österreichs im Bundesland TIROL, in einem südlichen Seitental des Inntales - dem ÖTZTAL. Für Ihre Anreise mit dem Auto planen Sie die optimale Reiseroute von Ihrem Heimatort mit dem Routenplaner gleich online: <https://www.google.at/maps>

Parken

Folgende Parkmöglichkeiten stehen in Längenfeld, Gries und Huben zur Verfügung:

- Neben dem alten Feuerwehrhaus (Einfahrt Richtung Campingplatz) – kostenlos
- Sportzentrum – (Fußballplatz und Schwimmbad) – kostenlos
- Parkplatz am Ortsende von Längenfeld – (wo das

Naturparkhaus entsteht) kostenlos

- gegenüber vom Ötztal Tourismus (geringe Anzahl an Stellplätzen) kostenlos
- Gries am Ende vom Ort – kostenlos
- Huben erste Ortseinfahrt vor Tischlerei Praxmarer – kostenlos
- Parkplatz in Au vor der Brücke/Elektro Optimal – kostenlos
- Parkplatz in Lehn – nahe Heimatmuseum – kostenpflichtig
- Parkplatz Oberried – Klettergarten – kostenpflichtig

Schutzgebiete (1) **Naturpark Ötztal****In diesen Schutzgebieten gelten folgende Regeln:**

- Bitte nicht abseits der Wege gehen.
- Bitte keinen Lärm machen.
- Bitte keine Steine oder Mineralien sammeln.
- Bitte keine Pilze sammeln.
- Bitte keinen Müll liegen lassen.
- Bitte keine Tiere füttern.
- Bitte nur auf den markierten Flächen zelten.
- Bitte kein offenes Feuer machen.
- Bitte keine Pflanzen pflücken.
- Bitte keine Pflanzen und Tiere aussiedeln.

TOP E-Bike Route Amberger Hütte (694)



Amberger Hütte

Foto: Ötztal Tourismus



Gries

Foto: Ötztal Tourismus



Vorderer Sulztalalm

Foto: Ötztal Tourismus



Vorderer Sulztalalm (1.898 m)

Foto: Ötztal Tourismus



Amberger Hütte (2.136 m)

Foto: Ötztal Tourismus